

**Agenzia del Territorio
CATASTO FABBRICATI
Ufficio Provinciale di
Como**

Dichiarazione protocollo n. CO0184709 del 01/10/2009

Planimetria di u.i.u. in Comune di Albavilla

Via Ai Crotti

civ. 22

Identificativi Catastali:

Sezione: VIL

Foglio: 10

Particella: 2412

Subalterno: 8

Compilata da:

Giugni Denis

Iscritto all'albo:

Geometri

Prov. Como

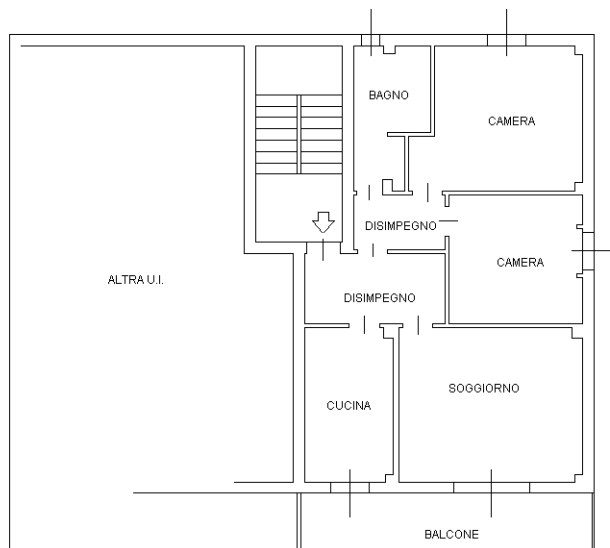
N. 2113

Scheda n. 1

Scala 1:200

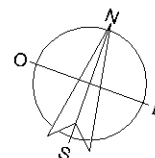
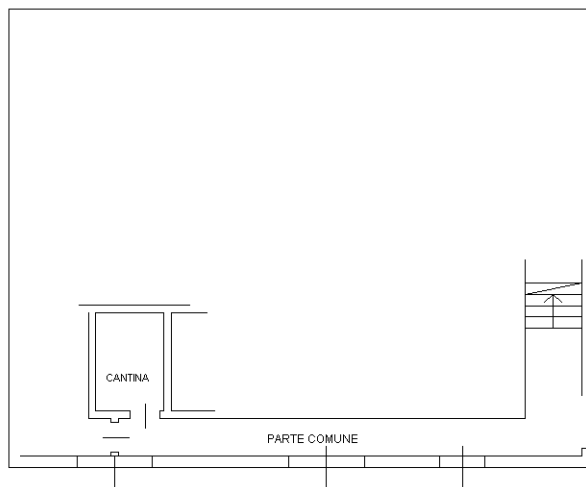
PIANO TERZO

H = 2,95 m



PIANO SECONDO SOTTOSTRADA

H = 1,85 m



Ultima planimetria in atti