

MODULARIO
F. rig. rend. 497

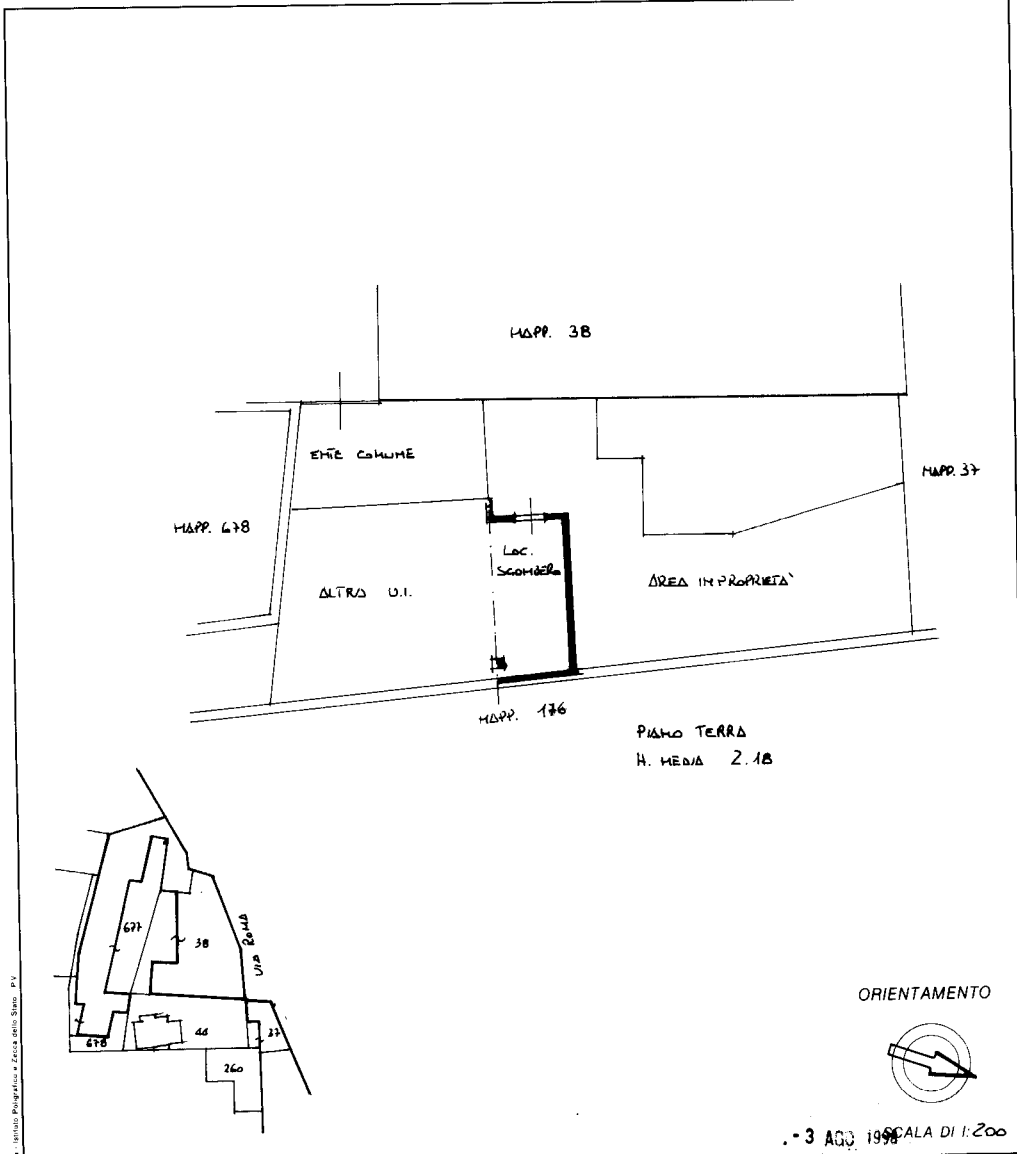


MINISTERO DELLE FINANZE
DIPARTIMENTO DEL TERRITORIO
CATASTO EDILIZIO URBANO (RDL 13-4-1939, n. 652)

MOD. BN (CEU)

LIRE
500

Planimetria di u.i.u. in Comune di PONTE LAMBRO via ROMA civ. 13



Roma - Istituto Nazionale di Studi e Ricerche Urbanistiche - I.N.S.U.R.


3 AGO 1998 SCALA DI 1:200

Dichiarazione di N.C.
Denuncia di variazione


Completata dal GEOMETRA
(titolo, cognome e nome)
RUBINO ANTONIO

Identificativi catastali
F. 511
n. 44 sub 701

Iscritto all'albo de GEOMETRI
della provincia di COMO n. 1972
data Firma Antonio Rubino



RISERVATO ALL'UFFICIO



Ultima planimetria in atti

Catasto dei Fabbricati - Situazione al 16/09/2019 - Comune di PONTE LAMBRO (G847) - < Sez.Urb.: PON - Foglio: 5 - Particella: 44 - Subalterno: 701 >
VIA ROMA n. 13 piano: T;